



10月14日
スタート!



立山黒部アルペンルート
TATEYAMA KUROBE ALPINE ROUTE

デジタル駅スタンプ



立山黒部アルペンルートに「エキタグ」が登場！
スマホをかざして6つのデジタル駅スタンプを集めよう！

駅スタンプ例

スタンプは 全6種！



立山駅



美女平



室堂



大観峰



黒部平



黒部湖

※各駅のデジタル駅スタンプ「エキタグ」の設置個所と対応時間は、アプリ内のスタンプ帳に表示されている📍マークをタップして確認ください。

エキタグとは


駅などに設置されたNFCタグをスマートフォンで読み込むことで、設置された場所のスタンプをアプリ内のデジタルスタンプ帳に収集することができます。駅に設置されたスタンプのほか、期間限定のスタンプやイベントに連動したスタンプなどにも対応しています。

詳しくは
こちら




▲NFCタグ

遊び方




1 アプリの「タッチする」をタップしてください



2 スタンプ設置場所にあるアプリマークにタッチ！



3 アプリ内のスタンプ帳に駅スタンプを取得できます



4 お気に入りの写真に駅スタンプを押印できる！

※各駅のスタンプ取得は、1日につき1個です。※スタンプ取得の翌日以降、再度、同じ駅のスタンプが取得できます。※ご利用の場合は、事前にエキタグアプリのダウンロードが必要です。アプリのダウンロードは無料ですが、通信にかかる費用は自己負担となります。

※参加費は無料です。スタンプ設置箇所への移動は公共交通機関をご利用ください。※当サービスは予告なく中止・変更する場合がございます。※写真・イラストはイメージです。

※掲載の情報は2023年9月現在のものです。※歩きながらのスマートフォンのご利用は、大変危険ですのでおやめください。

主催：株式会社ジェイアール東日本企画/協力・使用許諾：立山黒部貫光株式会社 / 協力：JAMテクノロジーズ株式会社

お問い合わせはこちらのメールアドレスからおねがいたします。▶ support@ekitag.jp

jekí 立山黒部アルペンルート
TATEYAMA KUROBE ALPINE ROUTE